

SALZALPENSTEIG 16

MITTELSCHWERE FERNWANDERUNG | CHIEMSEE-ALPENLAND

AUF ALTEN HANDELSWEGEN VERBINDET DER SALZALPENSTEIG EINE EINZIGARTIGE KULTURLANDSCHAFT MIT GROSSARTIGEN BERGPANORAMEN - VOM CHIEMSEE BIS ZUM DACHSTEIN.



Auf dem Premiumweg Salzalpensteig dreht sich alles um das „Weiße Gold“. Wanderer erfahren auf dem Fernwanderweg viel Wissenswertes über Salzquellen und Salzvorkommen, die Geschichte der Salzgewinnung und -verarbeitung sowie die Spuren des Salzes in den Orten und Sehenswürdigkeiten entlang der Strecke. Mehrere Schaubergwerke laden zudem ein, direkt am Ort des Geschehens in die Welt des Salzabbaus einzutauchen. Der Salzalpensteig hat auf seinen 233 km Gesamtlänge allerdings noch viel mehr zu bieten. Zwischen Chiemgau, Berchtesgadener Land, Tennengau und Salzkammergut reihen sich die landschaftlichen Highlights dicht an dicht aneinander. Der Fernwanderweg führt vom Voralpenraum bis in alpine Hochlagen und vereint so eine große Vielzahl an Naturräumen. Weite Almwiesen mit uralten Hütten gibt es hier genauso zu entdecken wie schattige Wälder, gurgelnde Wildbäche und rauschende Wasserfälle. Die schroffen Gipfel der nördlichen Ostalpen, die tiefen Schluchten, leuchtend blauen Bergseen und idyllischen Täler schaffen eine malerische Hintergrundkulisse. Der Salzalpensteig teilt sich in 18 Tagesetappen auf, zusätzlich sind verschiedene Salzalpenwege als Zubringer oder Abstecher möglich.

Die Wege sind durchgehend gut angelegt, gepflegt und beschildert. Sie erfordern allerdings eine gute Grundkondition und ein gewisses Maß an Bergerfahrung, denn auf den einzelnen Etappen werden zahlreiche Höhenmeter im Auf- und Abstieg überwunden.

ETAPPEN

- 1: Prien am Chiemsee – Grassau (19,1 km)
- 2: Grassau – Brachtalm (18,2 km)
- 3: Brachtalm – Bergen (9,4 km)
- 4: Bergen – Ruhpolding (15,9 km)
- 5: Ruhpolding – Inzell (14,9 km)
- 6: Inzell – Bad Reichenhall (22,2 km)
- 7: Bad Reichenhall – Bischofswiesen (16,3 km)
- 8: Bischofswiesen – Ramsau (18,6 km)
- 9: Ramsau – Königssee (17,6 km)
- 10: Königssee – Bad Dürrenberg (18,3 km)
- 11: Bad Dürrenberg – Golling (14,5 km)
- 12: Golling – Scheffau (13 km)
- 13: Scheffau – Abtenau (16,8 km)
- 14: Abtenau – Annaberg (14,1 km)
- 15: Annaberg – Gäblonzer Hütte (10,8 km)
- 16: Gäblonzer Hütte – Gosau (9,1 km)
- 17: Gosau – Bad Goisern (13,9 km)
- 18: Bad Goisern – Obertraun (16,9 km)

Gipfelkreuz am Hochfelln



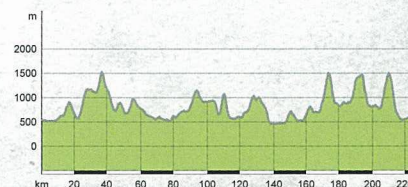
Der Chiemsee im Abendlicht



ZAHRLICHE LOHNENSWERTE SALZALPENWEGE ENTLANG DES SALZALPENSTEIGS BIETEN SICH ALS ZUBRINGER ODER TAGESTOUREN AN.

INFOS

LÄNGE: 236,7 km
HÖHENMETER: 10493 m
DAUER: 103h 00 min
KONDITION:



TOUR ONLINE

